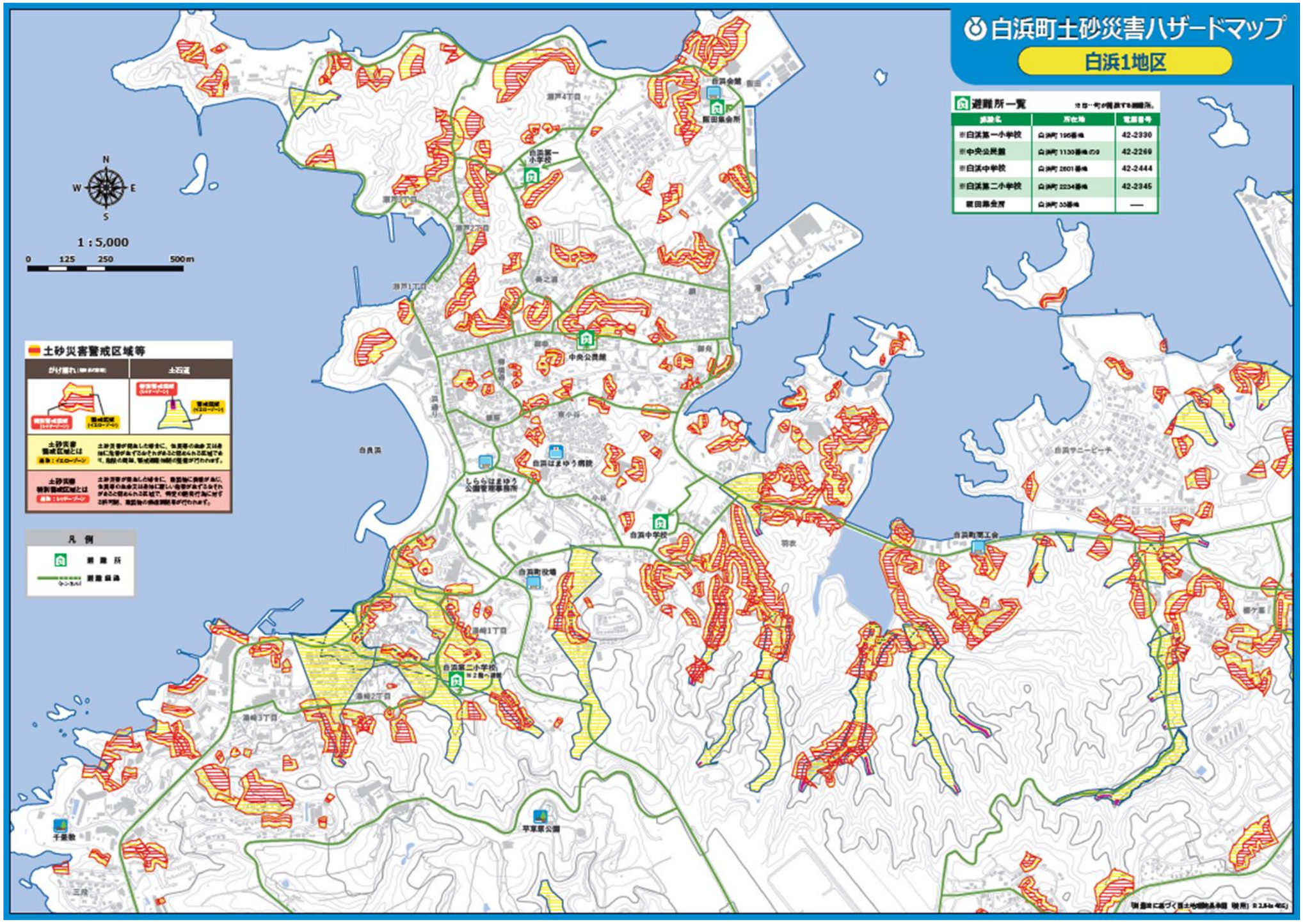
白浜町土砂災害ハザードマップ
白浜1地区
避難所一覧
※白浜第一小学校 42-2330
※中央公民館 42-2269
※白浜中学校 42-2444
※白浜第二小学校 42-2345
飯田集会所
1：5,000
0 125 250 500m
土砂災害警戒区域等
凡例
白浜会館
白浜第一小学校
中央公民館
白浜はまゆう病院
しららはまゆう公園管理事務所
白浜中学校
白浜町役場
白浜第二小学校
白浜町第工会
千畳敷
平草原公園
白良浜
白浜サンビーチ

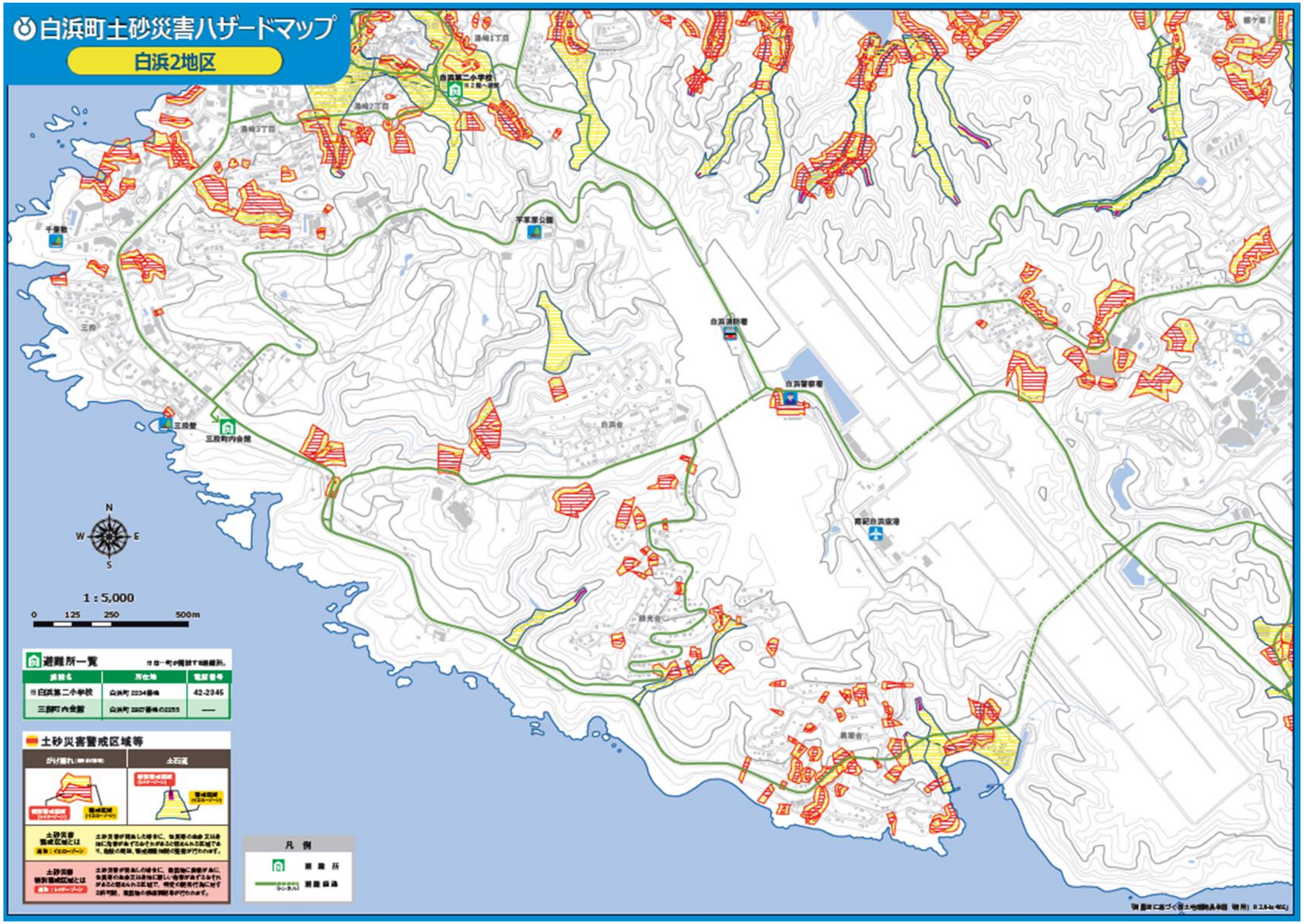
白浜町土砂災害ハザードマップ
白浜2地区
白浜第二小学校
千畳敷
平草原公園
三段
三段壁
三段町内会館
白浜消防署
白浜警察署
白浜台
勝光台
黒潮台
N
W
E
S
1：5,000
0
125
250
500m
避難所一覧
※白…町が開設する避難所。
避難名
所在地
電話番号
※白浜第二小学校
白浜町 2234番地
42-2345
三段町内会館
白浜町 2927番地の2255
—
土砂災害警戒区域等
がけ崩れ
土石流
土砂災害警戒区域とは
土砂災害特別警戒区域とは
凡 例
避 難 所
避難経路

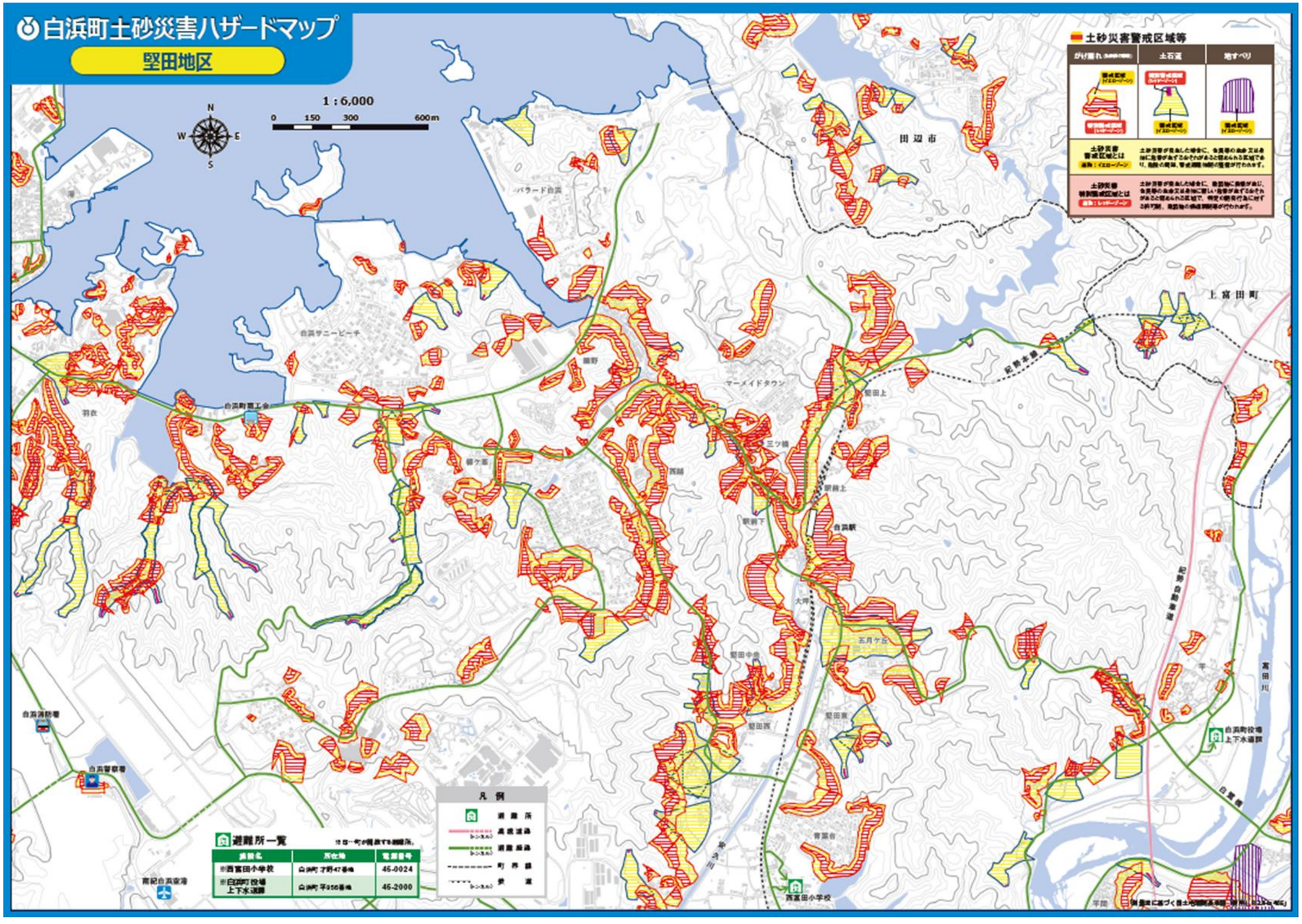
白浜町土砂災害ハザードマップ
堅田地区
1：6,000
0 150 300 600m
N
W
E
S
土砂災害警戒区域等
がけ崩れ
土石流
地すべり
土砂災害警戒区域とは
土砂災害特別警戒区域とは
凡例
避難所
高規格道路
避難路
町界線
鉄道
避難所一覧
※日…町が指定する避難所。
避難名
所在地
電話番号
※西富田小学校
白浜町才野47番地
46-0024
※白浜町役場上下水道課
白浜町平950番地
46-2000
田辺市
上富田町
パラード白浜
白浜サニービーチ
白浜町商工会
マーメイドタウン
堅田上
三ツ橋
駅前上
駅前下
白浜駅
西越
大坪
五月ケ丘
堅田中央
堅田西
青葉台
西富田小学校
白浜町役場上下水道課
白浜消防署
白浜警察署
南紀白浜空港
紀勢本線
富田川
白浜橋

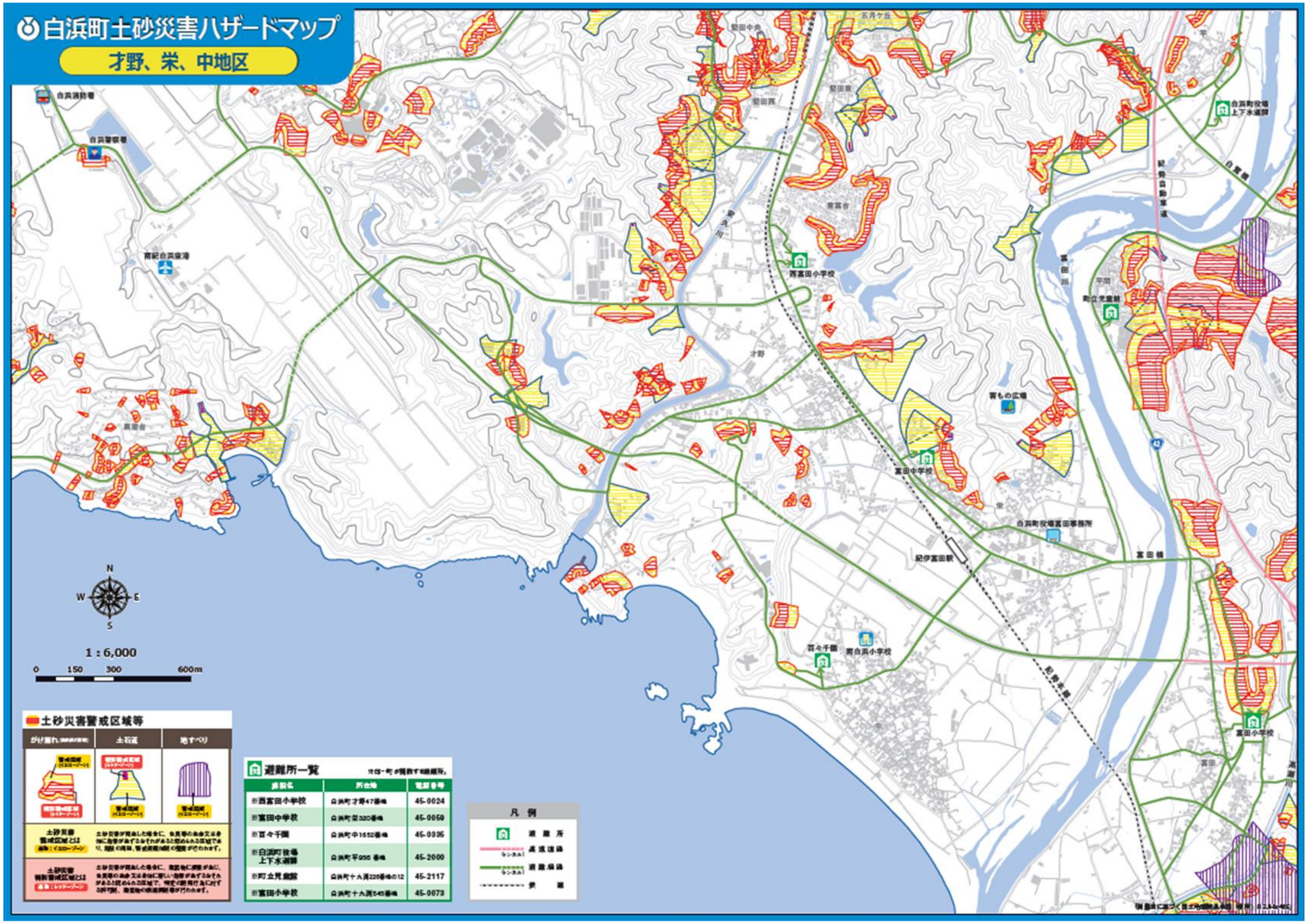
白浜町土砂災害ハザードマップ
才野、栄、中地区
N
W
E
S
1：6,000
0
150
300
600m
土砂災害警戒区域等
がけ崩れ
土石流
地すべり
避難所一覧
凡例
避難所
高流速路
避難経路
鉄道

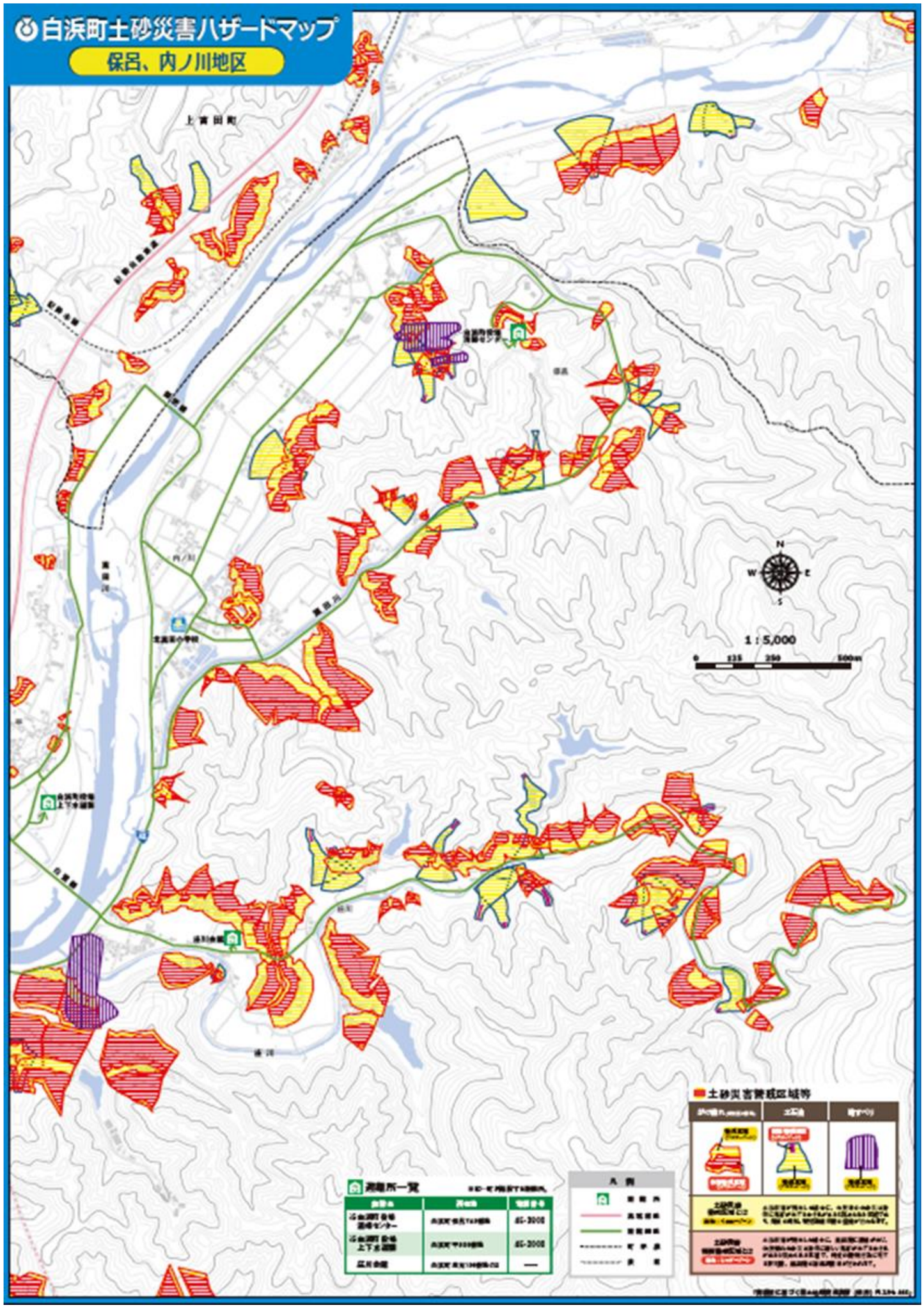
白浜町土砂災害ハザードマップ
保呂、内ノ川地区
上富田町
1：5,000
土砂災害警戒区域等
避難所一覧
凡例

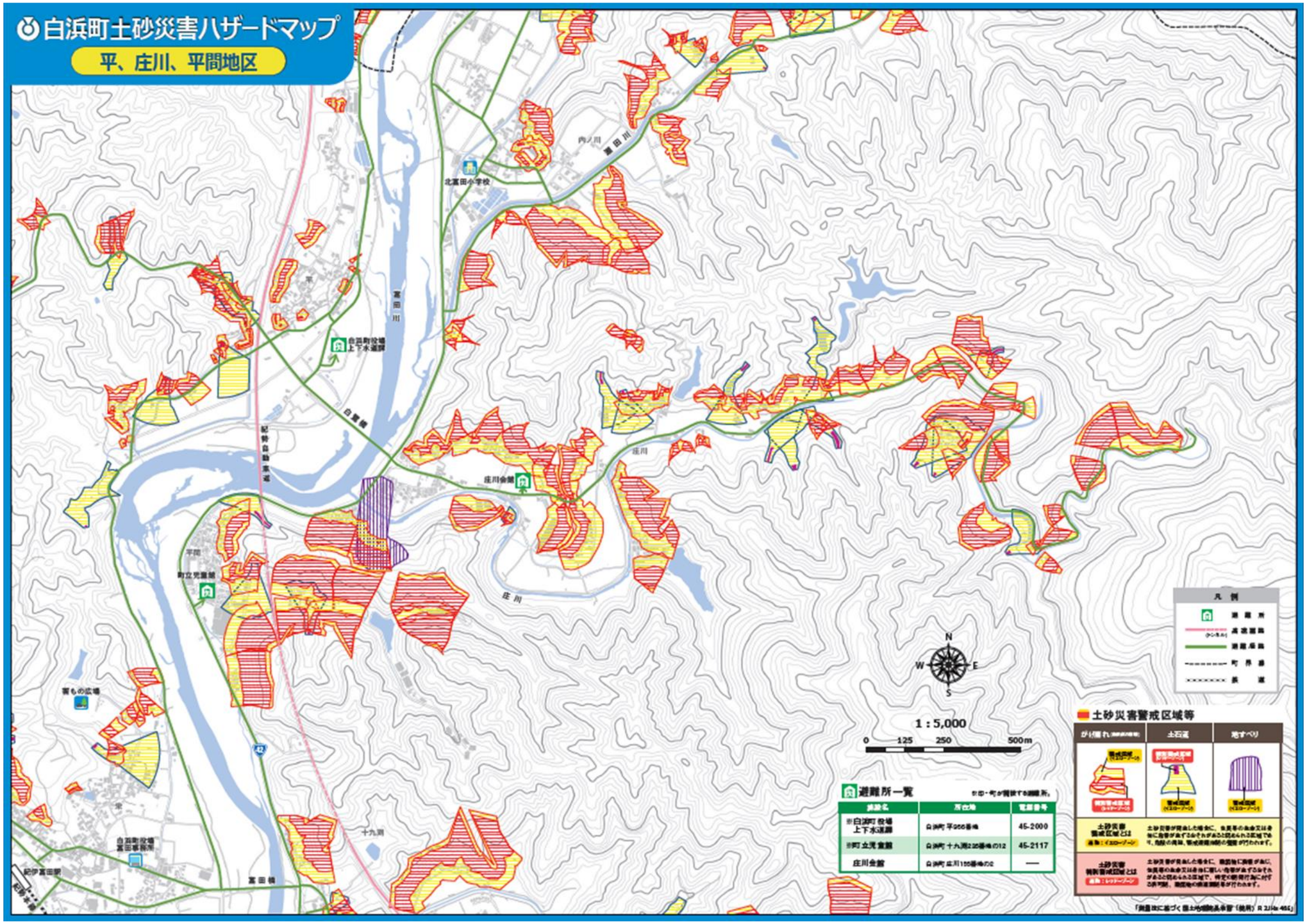
白浜町土砂災害ハザードマップ
平、庄川、平間地区
北富田小学校
白浜町役場
上下水道課
庄川会館
町立児童館
菅もの広場
白浜町役場
富田事務所
紀伊富田駅
富田橋
白浜橋
庄川
十九渕
凡例
避難所
高速道路
道路
鉄道
町界
県道
1：5,000
0
125
250
500m
N
S
W
E
土砂災害警戒区域等
がけ崩れ
土石流
地すべり
避難所一覧
※印・町が開設する避難所。
施設名
所在地
電話番号
※白浜町役場上下水道課
白浜町 平966番地
45-2000
※町立児童館
白浜町 十九渕226番地の12
45-2117
庄川会館
白浜町 庄川155番地の2
——

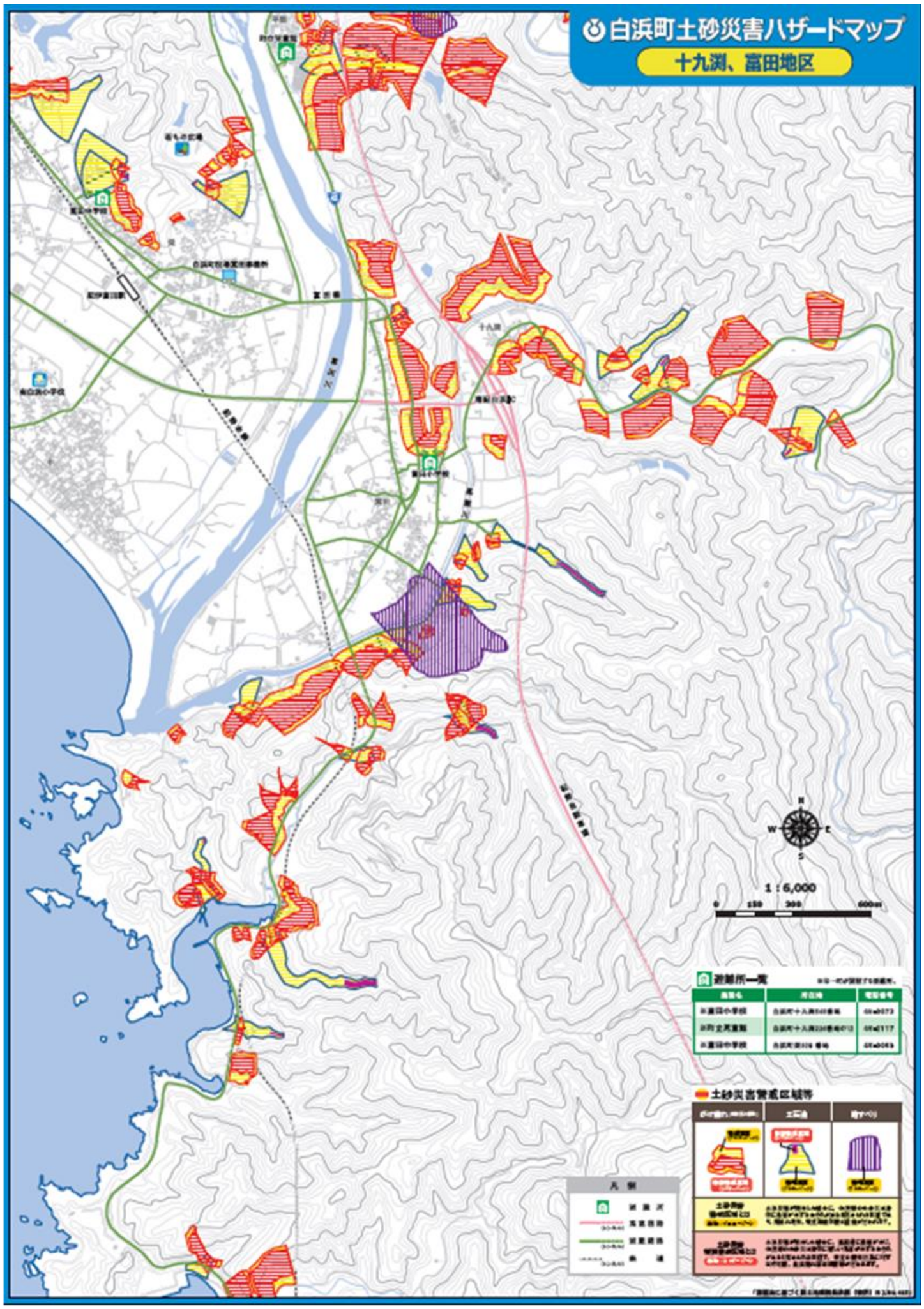
白浜町土砂災害ハザードマップ
十九渕、富田地区
1：6,000
避難所一覧
土砂災害警戒区域等
凡例

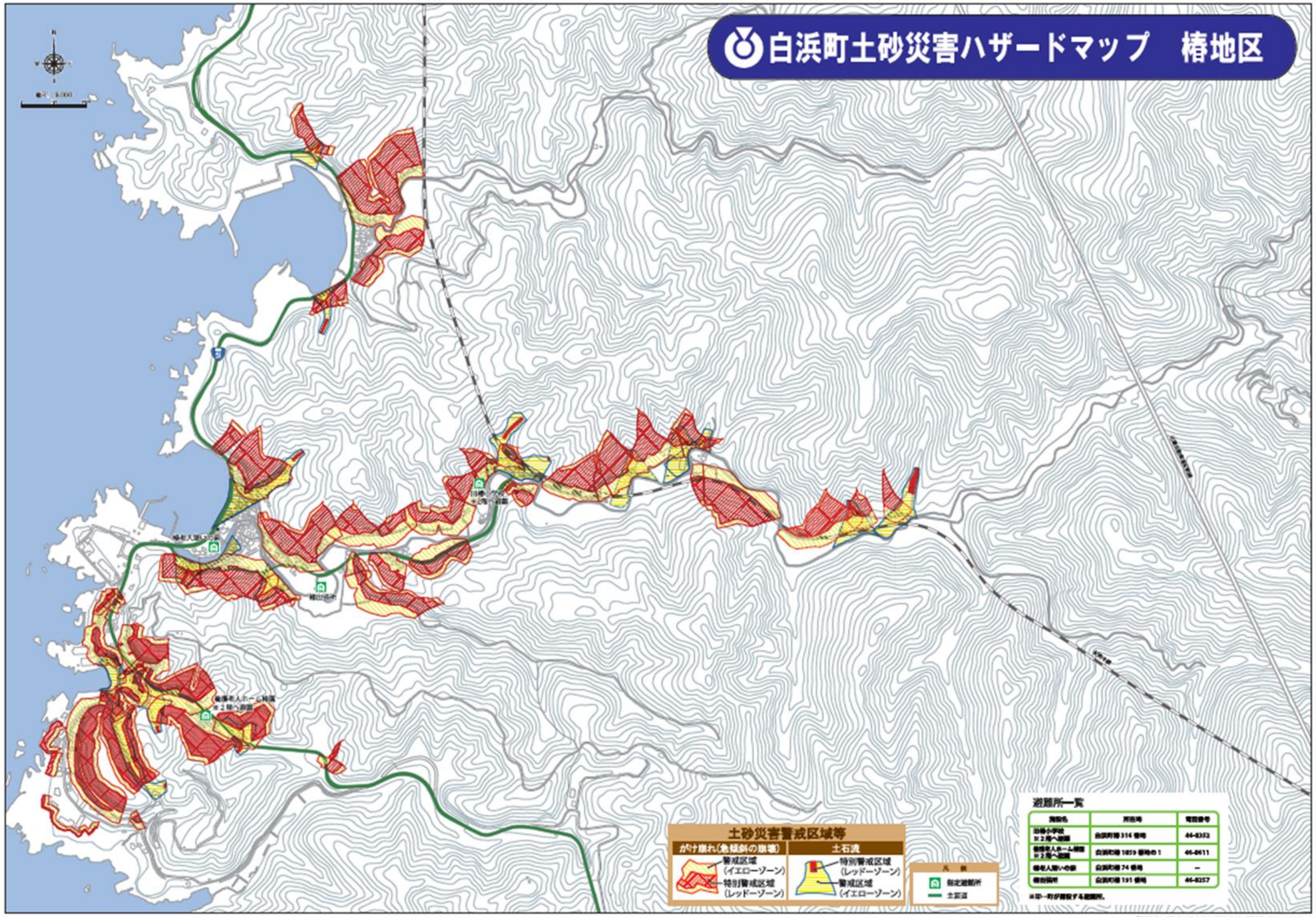
白浜町土砂災害ハザードマップ　椿地区
土砂災害警戒区域等
がけ崩れ(急傾斜の崩壊)
警戒区域
(イエローゾーン)
特別警戒区域
(レッドーゾーン)
土石流
特別警戒区域
(レッドーゾーン)
警戒区域
(イエローゾーン)
凡　例
指定避難所
土砂災害
避難所一覧
「測量法に基づく国土地理院長承認（使用）R1JHs 1007」

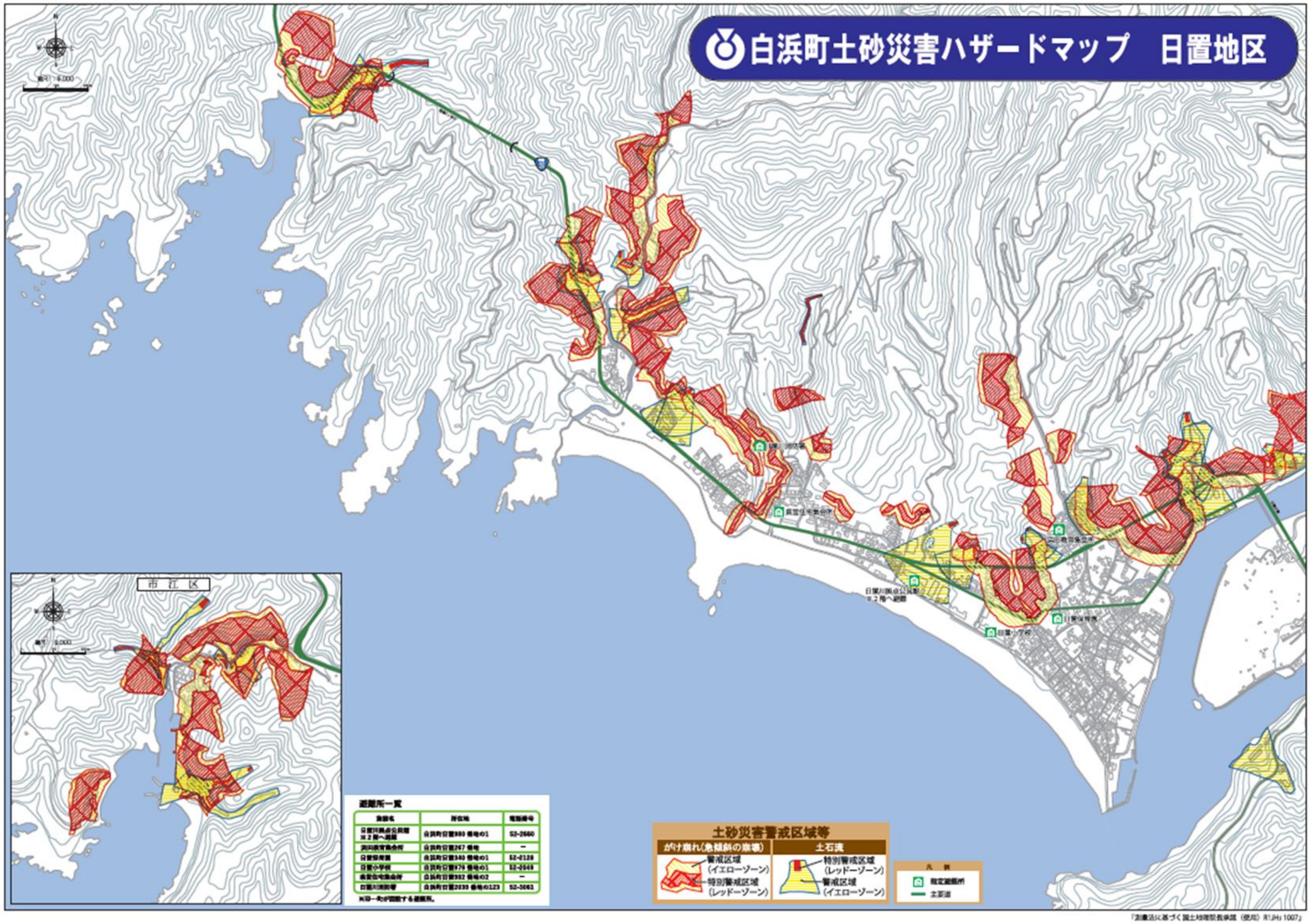

「測量法に基づく国土地理院長承認（使用）R1JHs 1007」

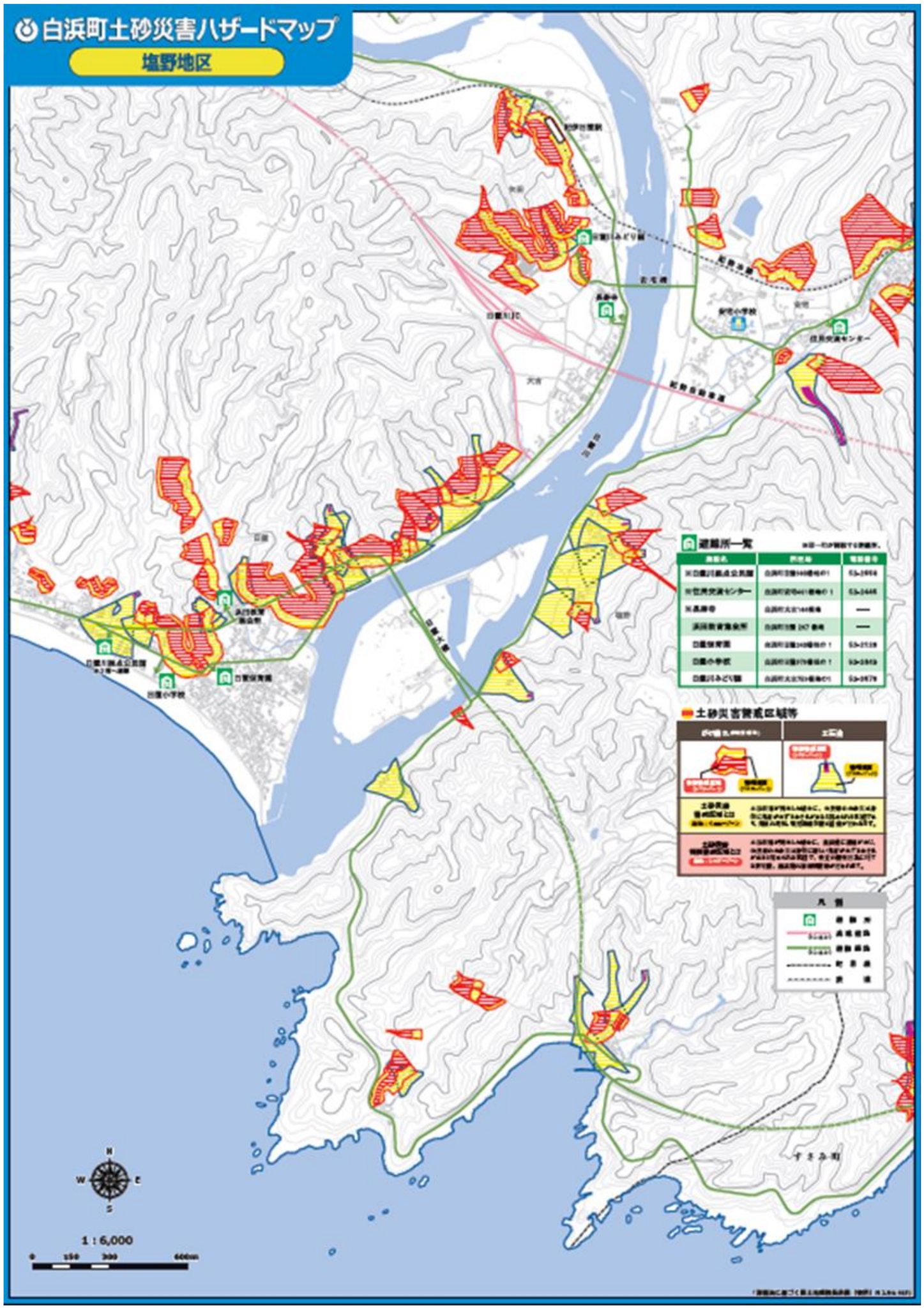
白浜町土砂災害ハザードマップ
塩野地区
避難所一覧
土砂災害警戒区域等
凡例
1：6,000

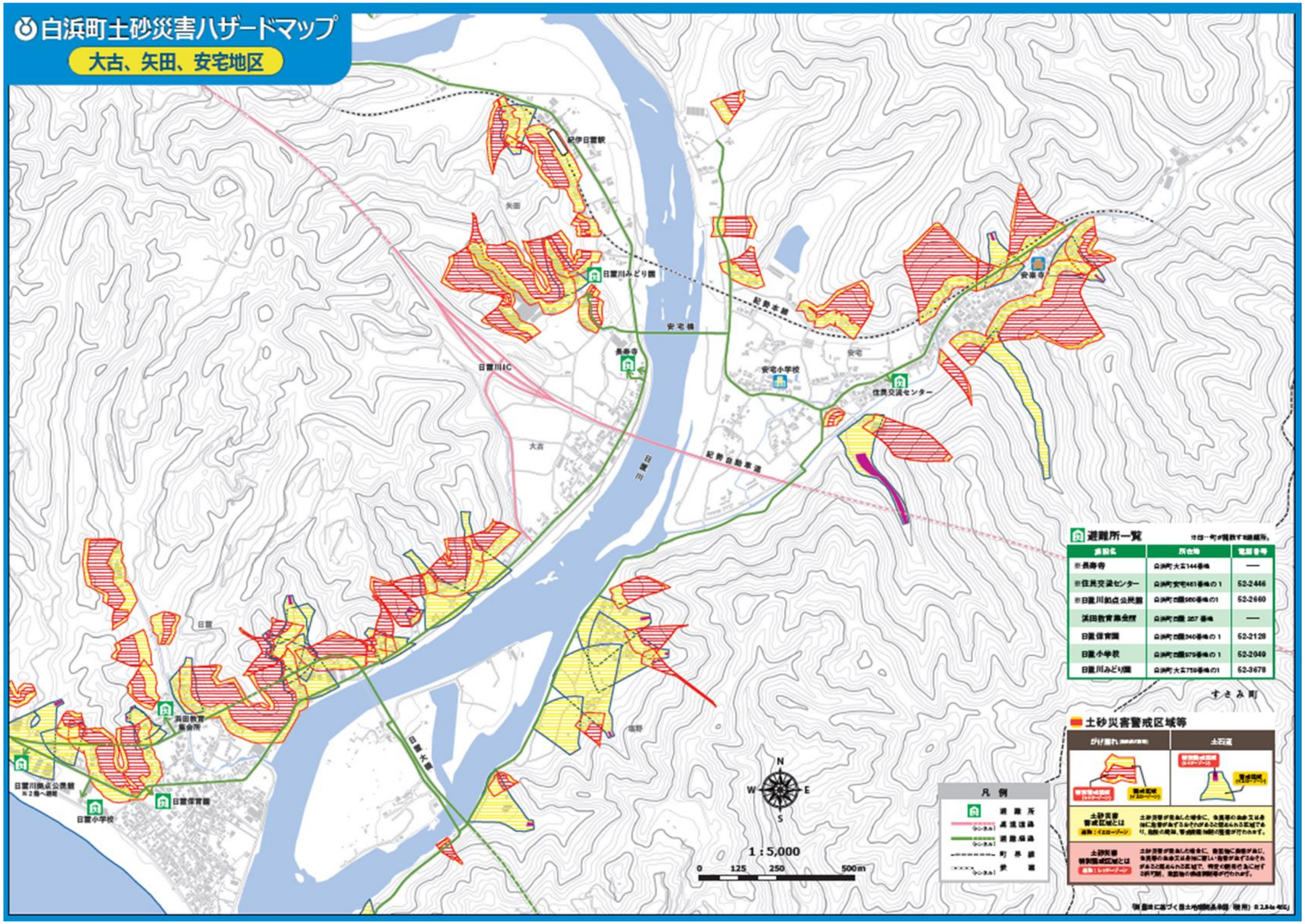
白浜町土砂災害ハザードマップ
大古、矢田、安宅地区
避難所一覧
土砂災害警戒区域等
凡例
1：5,000
0 125 250 500m
N
S
W
E

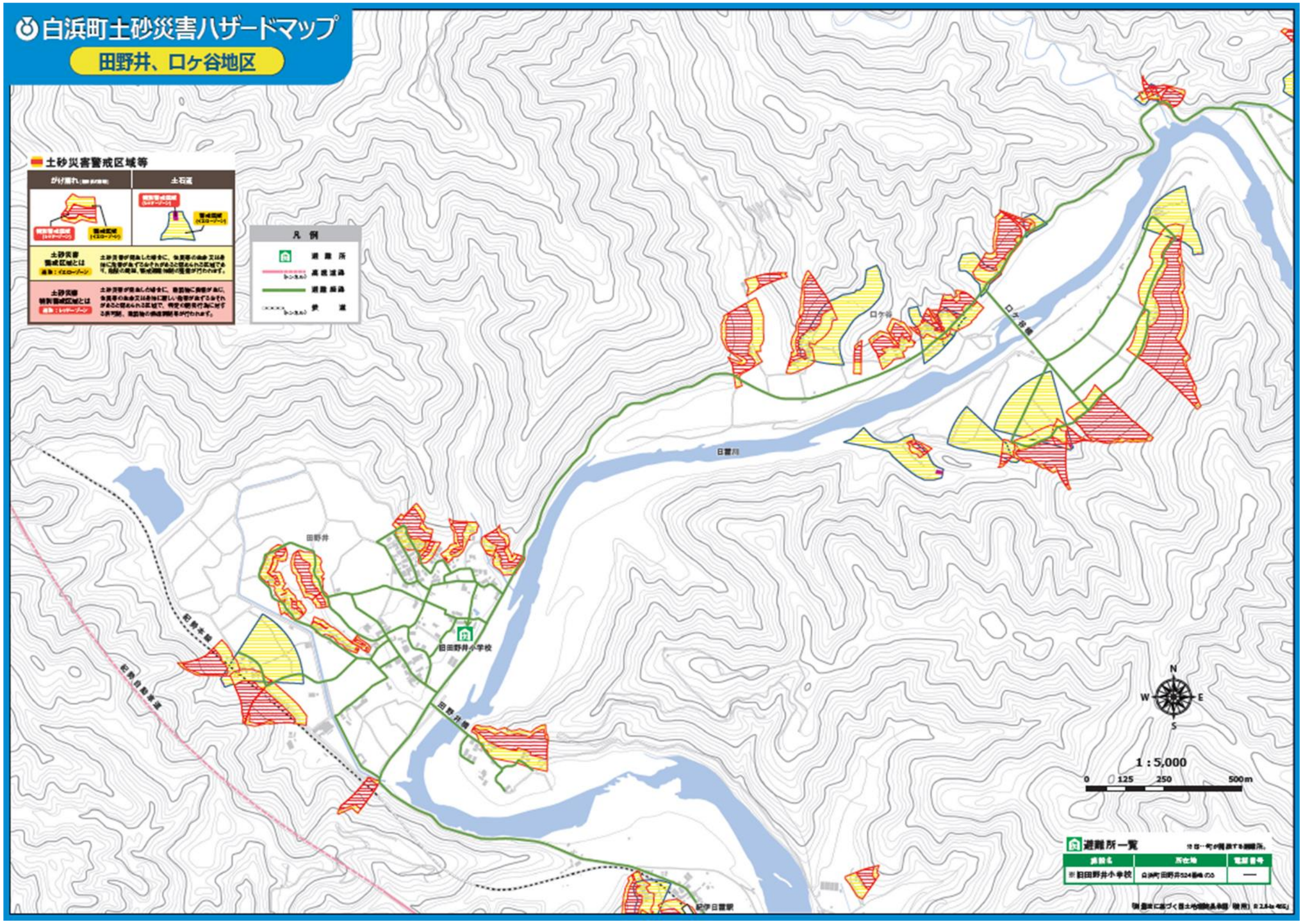
白浜町土砂災害ハザードマップ
田野井、ロケ谷地区
土砂災害警戒区域等
がけ崩れ
土石流
土砂災害警戒区域とは
土砂災害特別警戒区域とは
凡例
避難所
高規格道路
道路路線
鉄道
ロケ谷
ロケ谷橋
日置川
田野井
田野井小学校
田野井橋
紀勢本線
紀勢自動車道
紀伊日置駅
N
W
E
S
1 : 5,000
0
125
250
500m
避難所一覧
※は一時の開設する避難所。
施設名
所在地
電話番号
※田田野井小学校
白浜町田野井524番地の3
―

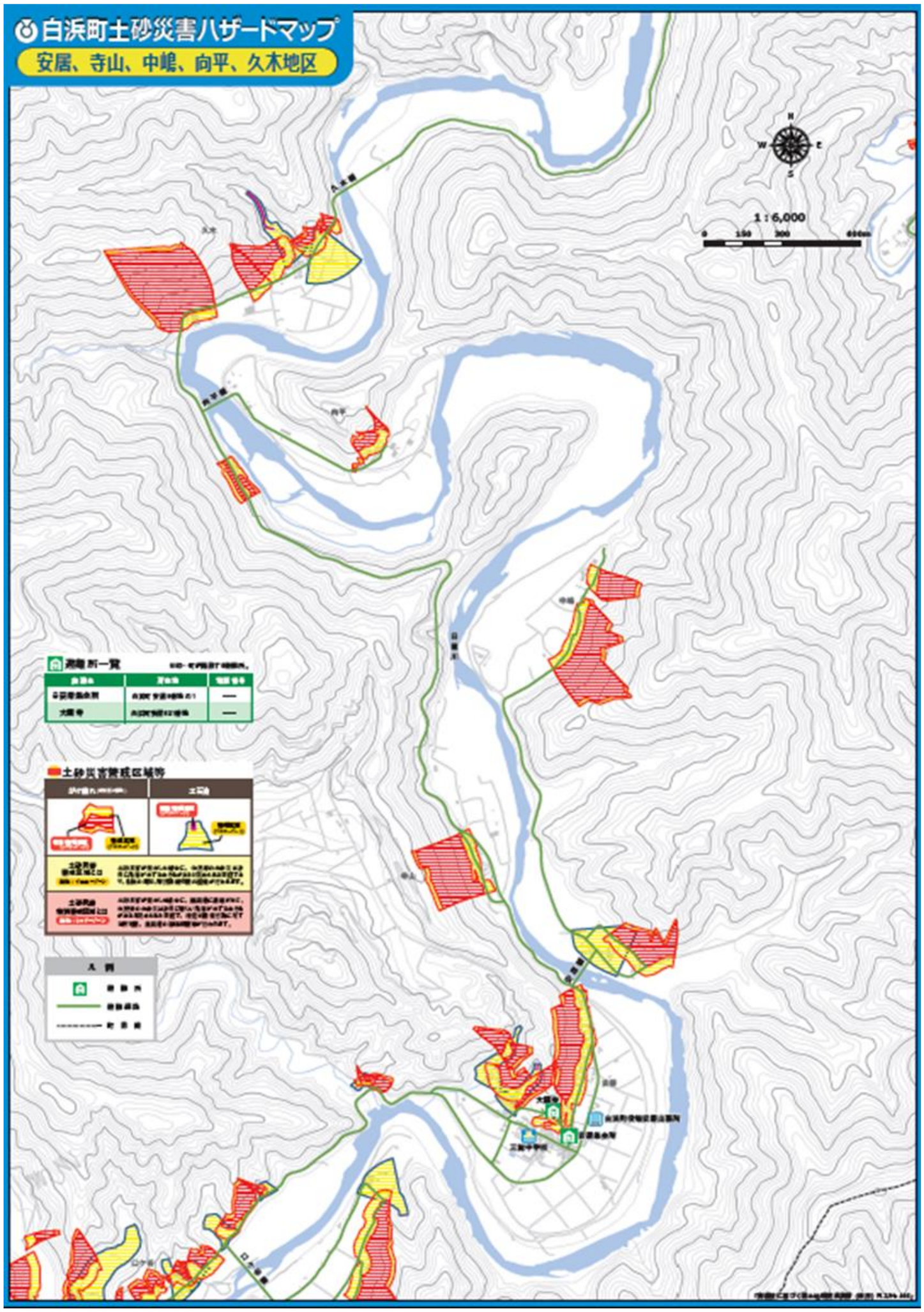
白浜町土砂災害ハザードマップ
安居、寺山、中嶋、向平、久木地区
1:6,000
避難所一覧
土砂災害警戒区域等
凡例

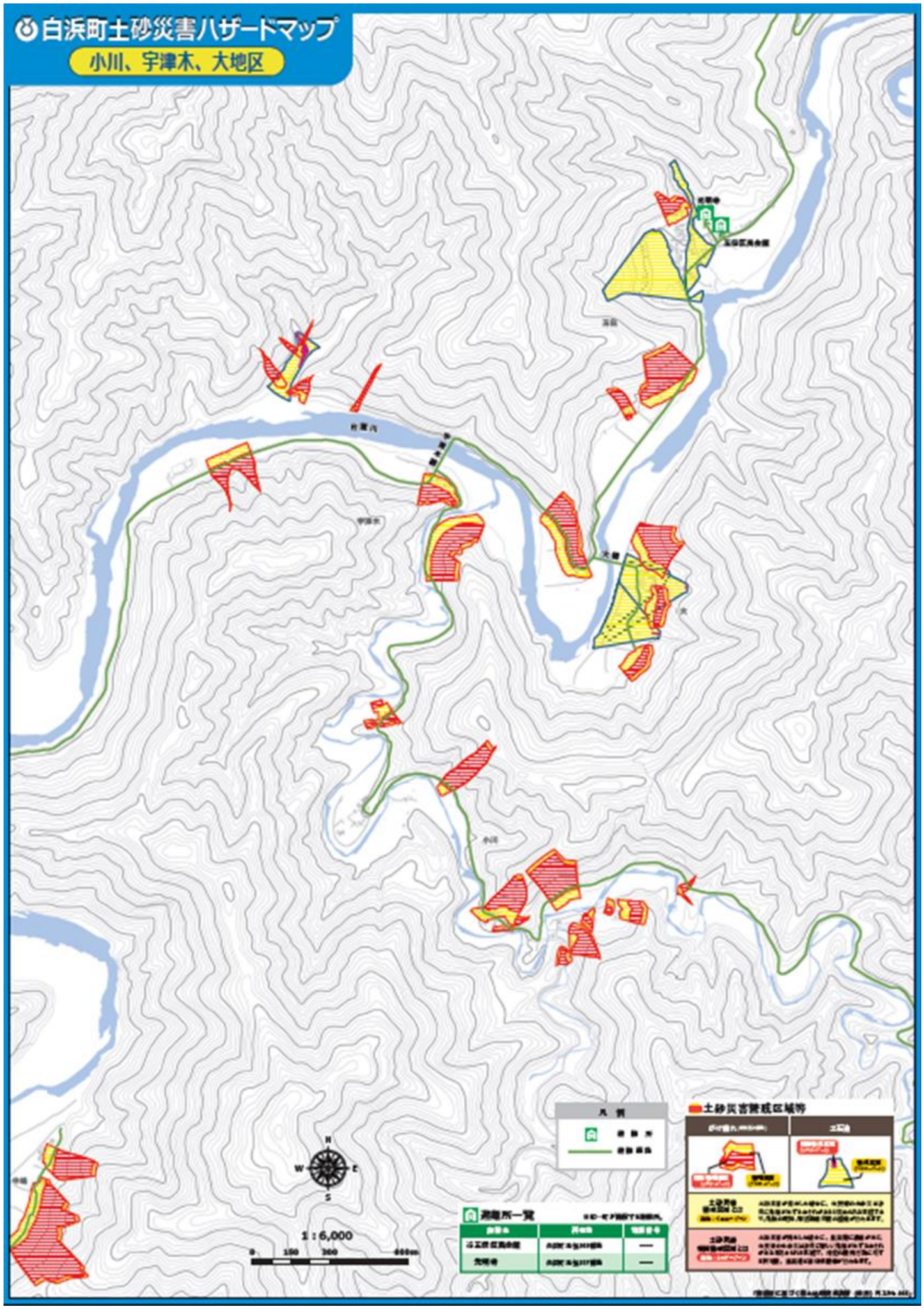
白浜町土砂災害ハザードマップ
小川、宇津木、大地区
凡例
避難所一覧
土砂災害警戒区域等
1：6,000

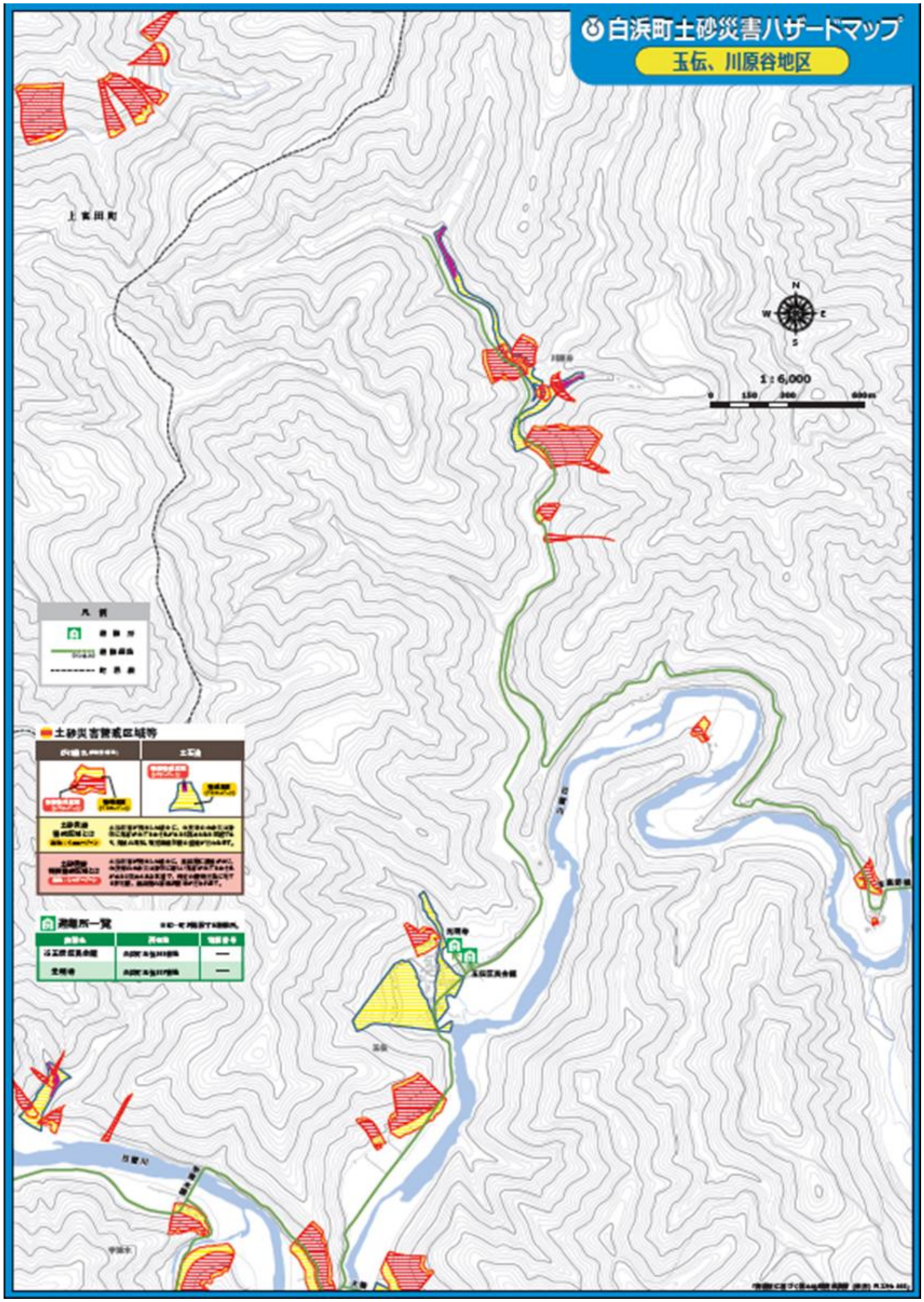
白浜町土砂災害ハザードマップ
玉伝、川原谷地区
上富田町
1：6,000
土砂災害警戒区域等
避難所一覧

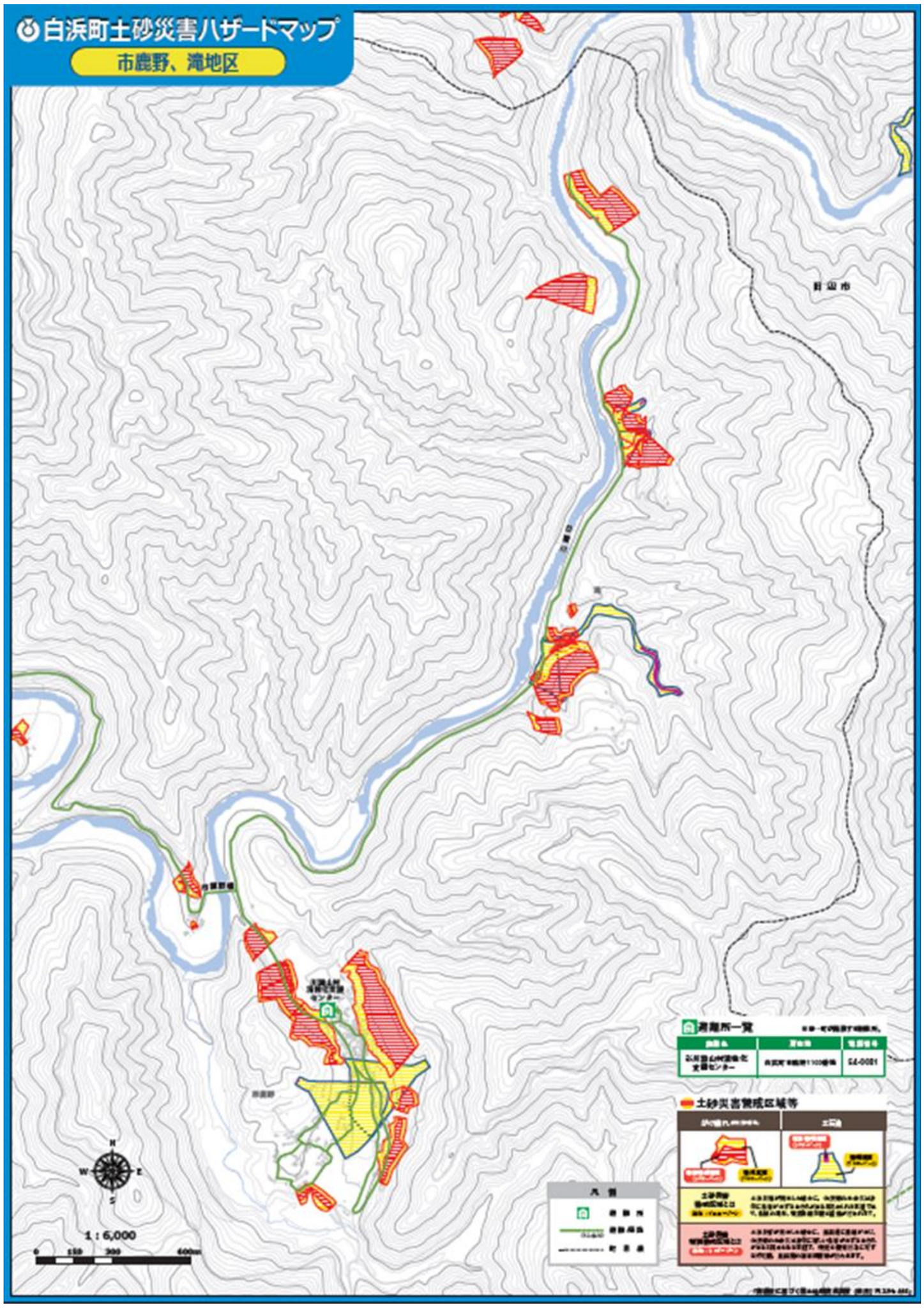
白浜町土砂災害ハザードマップ
市鹿野、滝地区
1：6,000
0
150
300
600m
凡例
避難所一覧
土砂災害警戒区域等

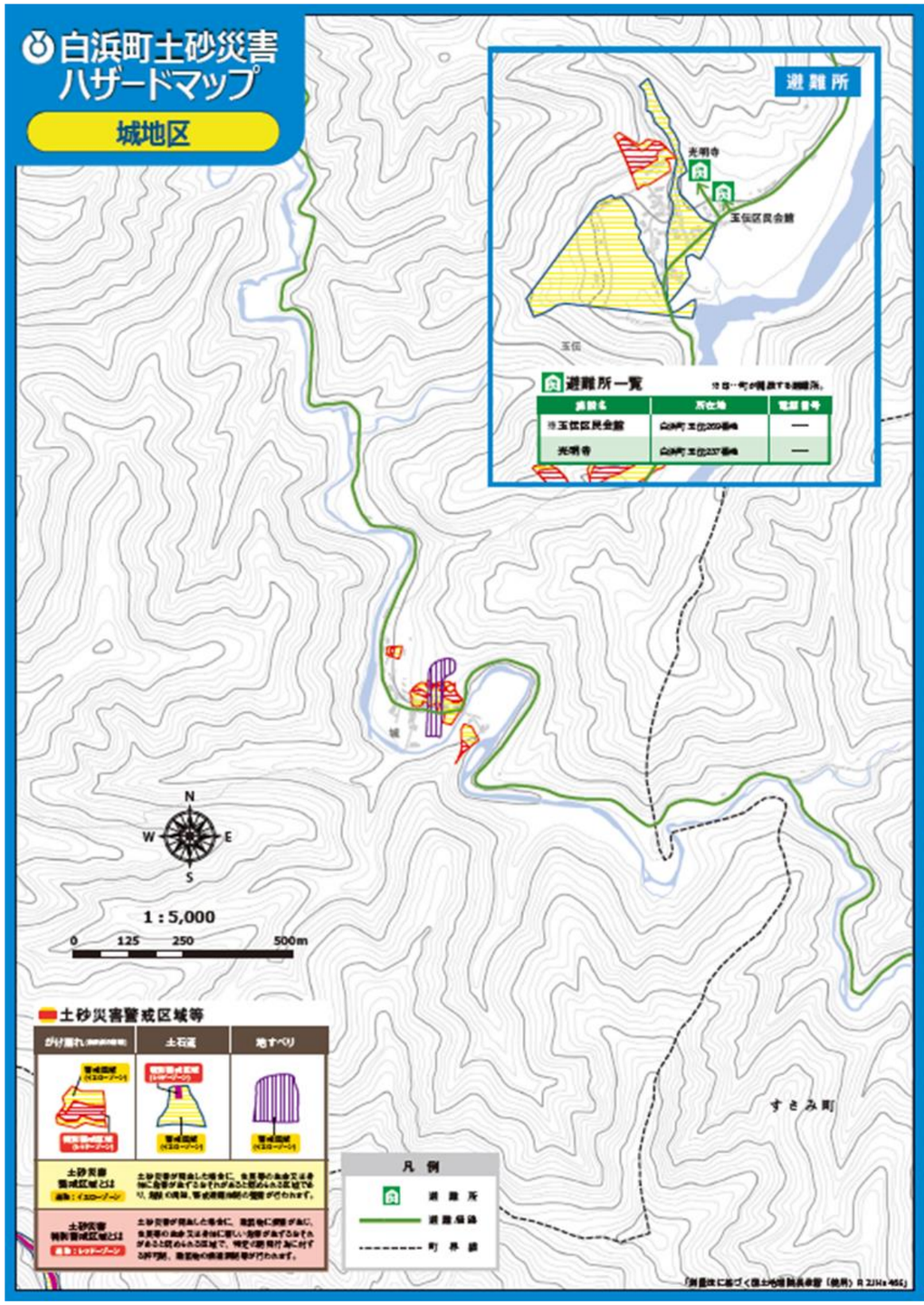
白浜町土砂災害
ハザードマップ
城地区
避難所
光明寺
玉伝区民会館
避難所一覧
※日…町が開設する避難所。
施設名
所在地
電話番号
※玉伝区民会館
白浜町 玉伝209番地
—
光明寺
白浜町 玉伝237番地
—
すさみ町
N
W
E
S
1 : 5,000
0
125
250
500m
土砂災害警戒区域等
がけ崩れ
土石流
地すべり
土砂災害警戒区域とは
土砂災害特別警戒区域とは
凡例
避難所
避難経路
町界線

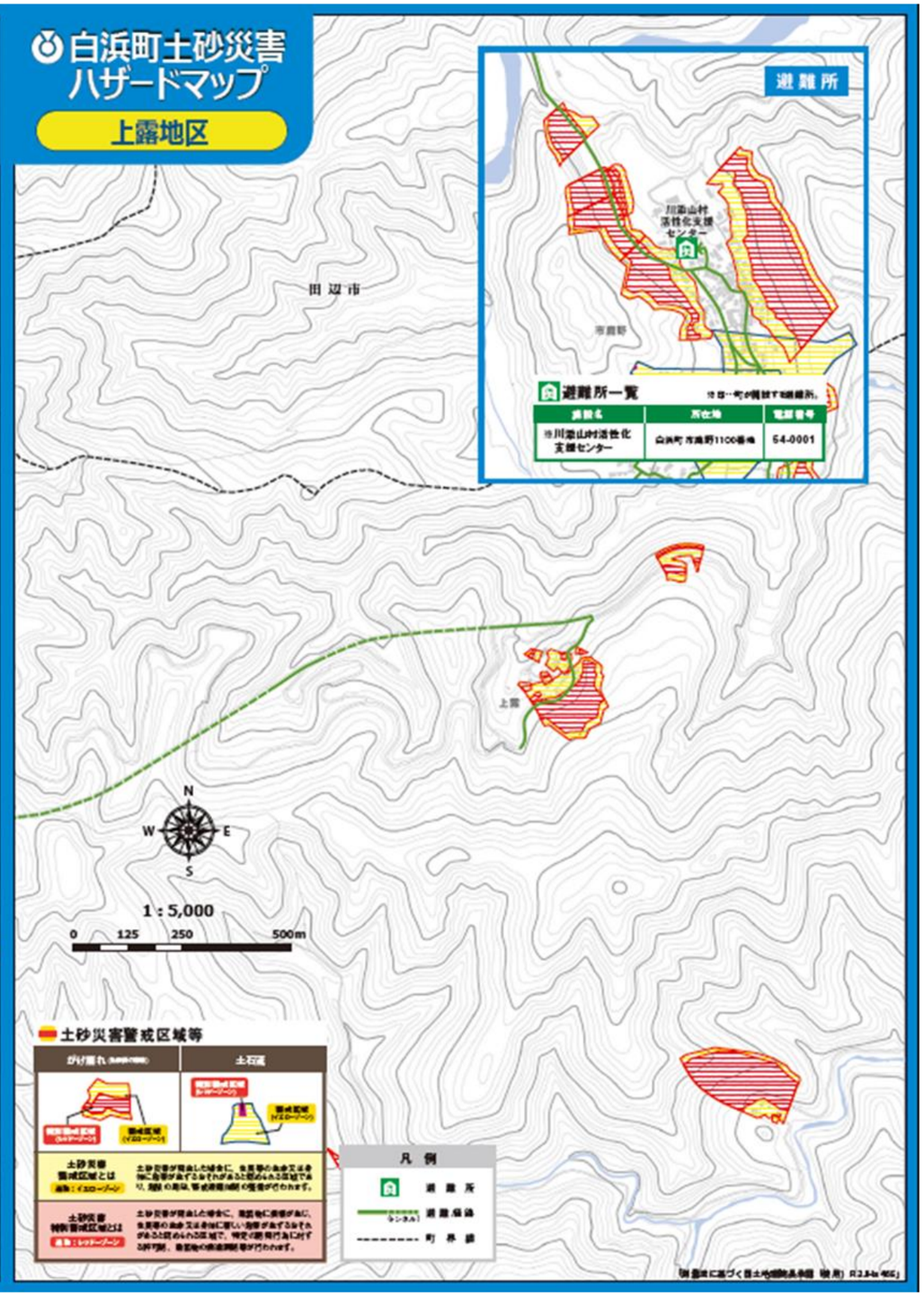
白浜町土砂災害
ハザードマップ
上露地区
避難所
川添山村活性化支援センター
市鹿野
田辺市
上露
避難所一覧
※日…町が開設する避難所。
施設名
所在地
電話番号
※川添山村活性化支援センター
白浜町 市鹿野1100番地
54-0001
N
W
E
S
1 : 5,000
0
125
250
500m
土砂災害警戒区域等
がけ崩れ
土石流
土砂災害警戒区域とは
土砂災害特別警戒区域とは
凡例
避難所
避難経路
町界線